

🚗 五日市駅 北口 ⇒ セブンイレブン 庄原イ
ンター店

2021/10/30(土) 07:40出発 有料道路優先

このルート
を
スマホで見る










印刷












🕒 出発時刻：2021/10/30(土) 07:40 / 到着時刻：09:00 / 所要時間：1時間19分
 📏 総距離：97.9km
 💰 料金：2,500円 / ETC料金：2,500円 / タクシー料金：26,100円



© NAVITIME JAPAN. All Rights Reserved. 地図 ©ゼンリン

 出発	五日市駅 北口 県道199号線	0m
	交差点 県道199号線	73m
	皆賀1号トンネル(北) 国道2号線	1.2km
	交差点 国道2号線	4.5km
	田方橋北詰 県道71号線	4.8km
	田方3丁目 県道71号線	6.0km
	五日市 I C	10.0km

山陽自動車道

	交差点 山陽自動車道	10.6km
	広島 J C T 広島自動車道	13.5km
	広島北 J C T 中国自動車道	30.5km
	千代田 J C T 中国自動車道	42.8km
	三次東 J C T 中国自動車道	84.9km
	庄原 I C 中国自動車道	96.8km
	交差点 中国自動車道	97.4km
	庄原インターチェンジ 国道432号線	97.4km
	交差点	97.5km
	交差点	97.7km
	セブンイレブン 庄原インター店	97.9km

印刷